

UNIDADES OCIOSAS NOS MUNICÍPIOS OPERADOS PELA CAGECE



OCEANO ATLÂNTICO

PIAUI

RIO GRANDE DO NORTE

PARAÍBA

PERNAMBUCO




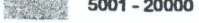

Convenções cartográficas

- Limite municipal
- Divisa estadual

Legenda

Economias ociosas dos municípios atendidos pela CAGECE

Classes

-  < 250
-  251 - 1000
-  1001 - 5000
-  5001 - 20000
-  = 110556



Sistema de coordenadas: Lat/Long (Geodésicas)
 Projeção: Geográfica
 Datum: SIRGAS 2000
 Fonte: IBGE (2010), CAGECE (2015) e
 COSAN-SECRETARIA DAS CIDADES (2015).

MARÇO/2016